HODNIK_T = 0.42 m2
HODNIK_A = 1.50 m
I = 16.81 m2
IH = 0.41 m2
NH = 1.93 m
T = 5.04 m2
A = 18.26 m
PTT = 19.57 m
ZOKM = 5.49 m2
RUSENJE_ASFALT = 19.36 m

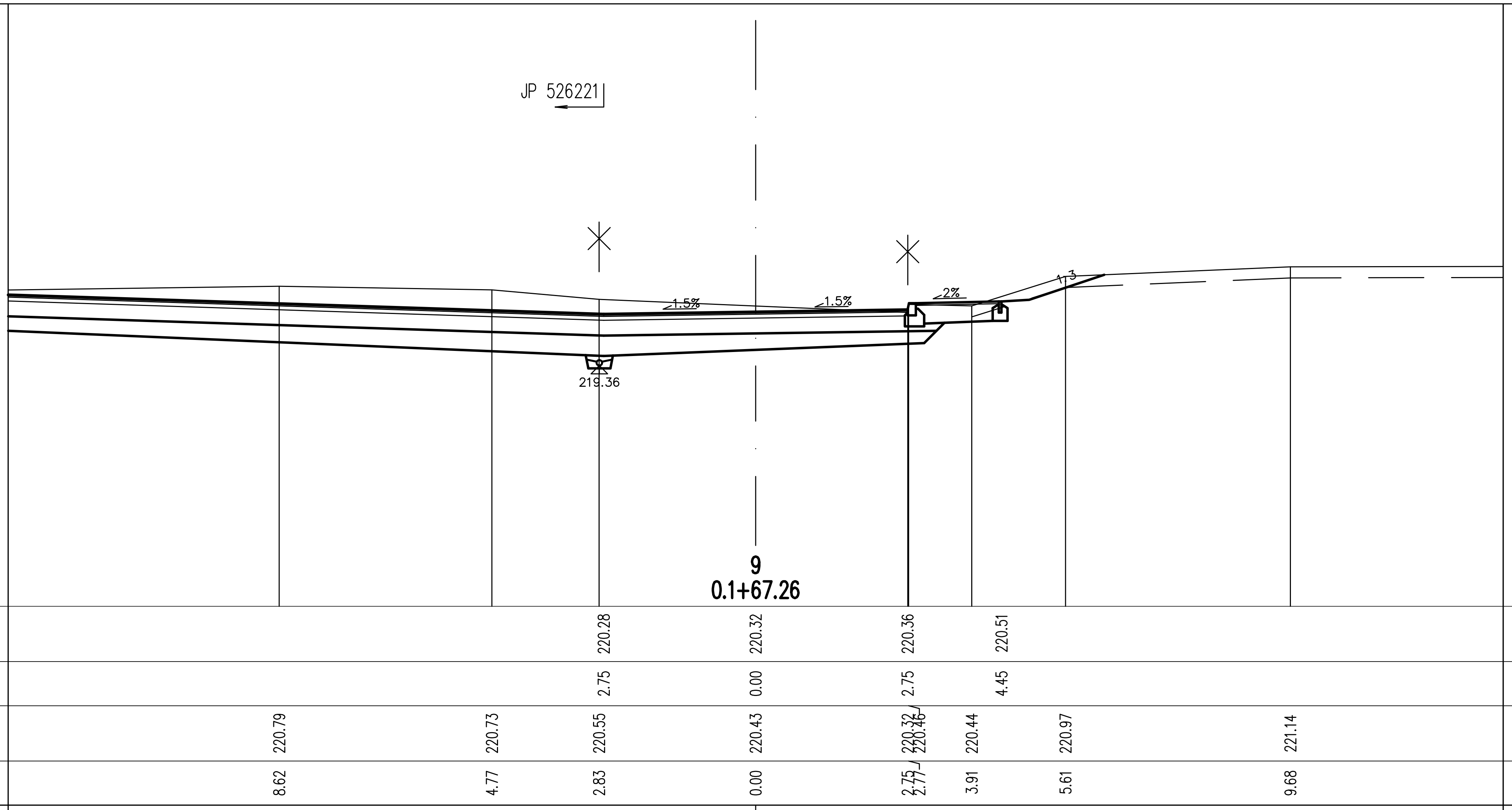

HODNIK_T = 0.46 m2
HODNIK_A = 1.55 m
I = 8.20 m2
N = 0.78 m2
IH = 0.62 m2
NH = 0.75 m
T = 4.36 m2
A = 5.50 m
PTT = 8.93 m
ZOKM = 1.81 m2
RUSENJE_ASFALT = 5.25 m

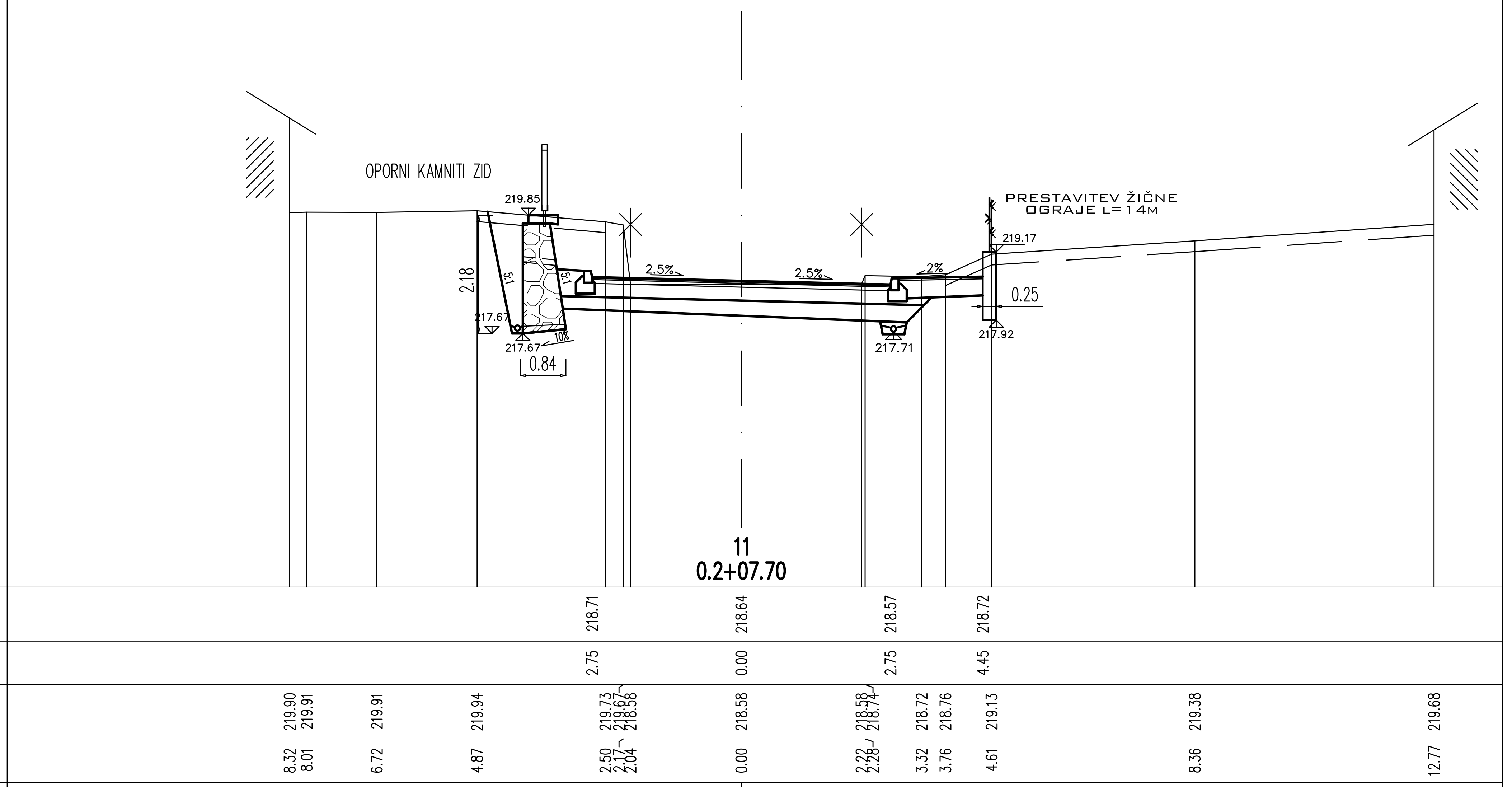

HODNIK_T = 0.42 m2
HODNIK_A = 1.50 m
I = 8.28 m2
N = 0.75 m2
IH = 0.91 m2
NH = 2.68 m
T = 1.62 m2
A = 5.50 m
PTT = 9.04 m
ZOKM = 1.81 m2
RUSENJE_ASFALT = 5.57 m

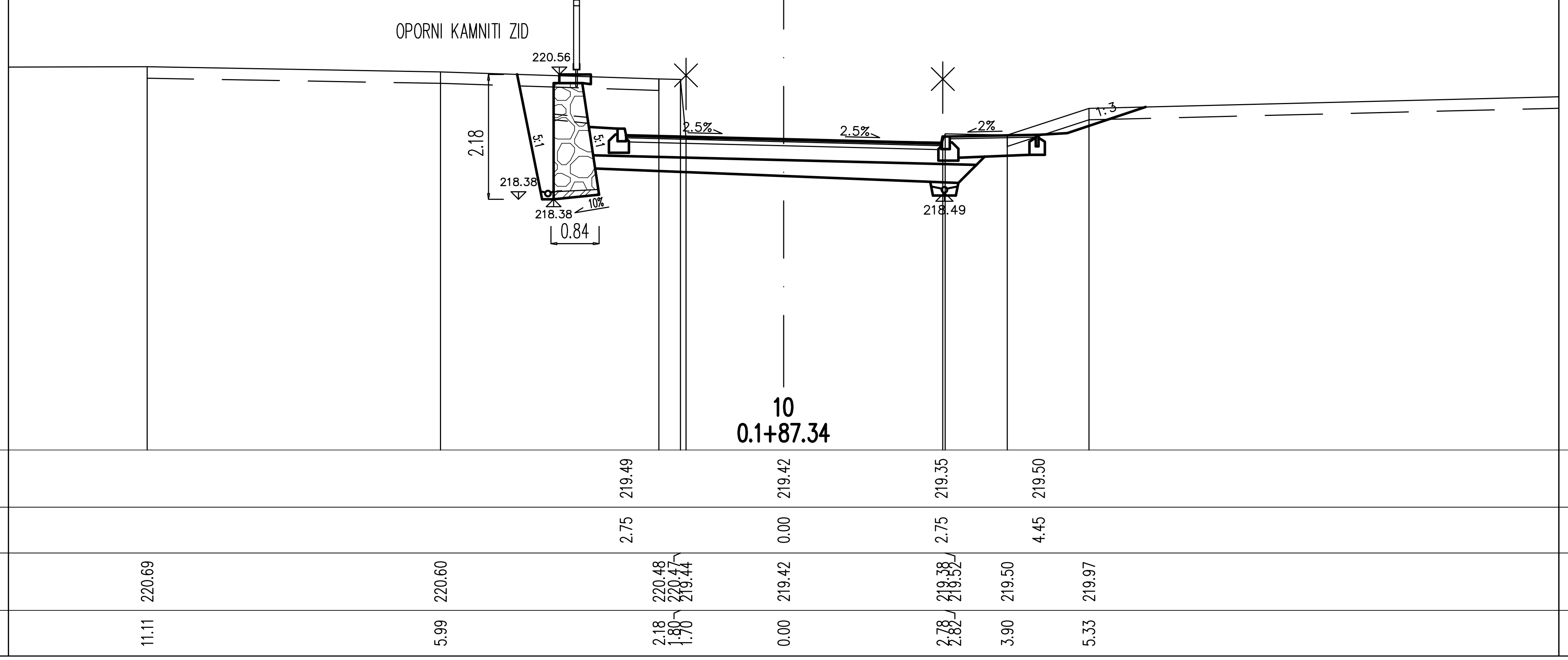

HODNIK_T = 0.88 m2
HODNIK_A = 3.05 m
I = 9.48 m2
IH = 0.56 m2
NH = 1.97 m
T = 2.98 m2
A = 10.50 m
PTT = 14.40 m
ZOKM = 2.96 m2
RUSENJE_ASFALT = 11.59 m

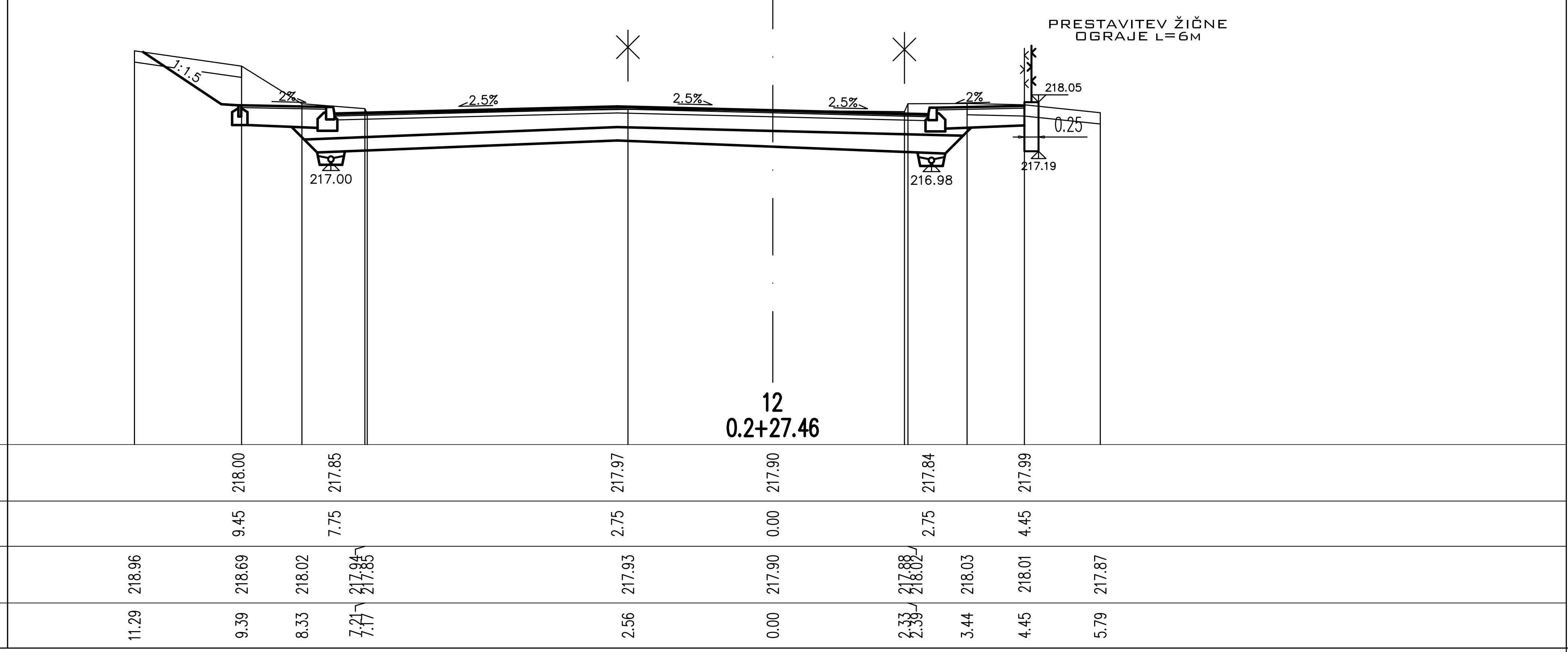

LEGENDA

I .... izkop
N .... nasip
IH .... izkop humusa
NH .... humusiranje
T .... tampon
A .... asfalt
ZOKM .... izboljšava temeljnih tal
PSU .... planum spodnjega ustroja
PTT .... planum temeljnih tal

Sprememba:	Opis spremembe:	Datum:	Podpis:

Investitor:	OBČINA BREŽICE		
Izvajalec:	TRASA d.o.o.		
Podizvajalec:			
Naziv	Ime in priimek	Ident. št.	Podpis
Odg.vodja proj.:	B. Žlender univ.dipl.inž.gr.	G-2200	
Odg.projektant:	B. Žlender univ.dipl.inž.gr.	G-2200	
Obdelal:	L. Friš dipl.inž.gr.		

Objekt:	UREDITEV LOKALNE CESTE LC 024472 V ARTIČAH V OBČINI BREŽICE		
Odsek:			
Pododsek:	od km 0.016 do km 0.832		
Opis risbe:	PREČNI PREREZI		
Del risbe:	profil: 9–12		
Št. projekta:	835/13	Faza:	PZI
Št. načrta:	835/13C	Merilo:	1:100
Šifra CC:	2112	Datum:	julij 2013

Št. odseka:	Arhivska št.:	Faza/Objekt:	Šifra risbe:
		004.2101	G.132

Št. priloge:	G.7–3/12	Avtor risbe:	TRASA d.o.o., Maribor
		Ident. št. risbe:	